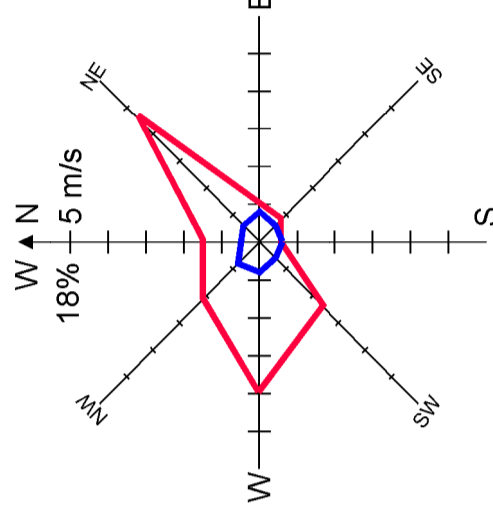







ОБЩ УСТРОЙСТВЕН ПЛАН НА ОБЩИНА АНТОН

ПЛАН-СХЕМА ВИД ТЕРИТОРИЯ М 1 : 50 000

ЛЕГЕНДА

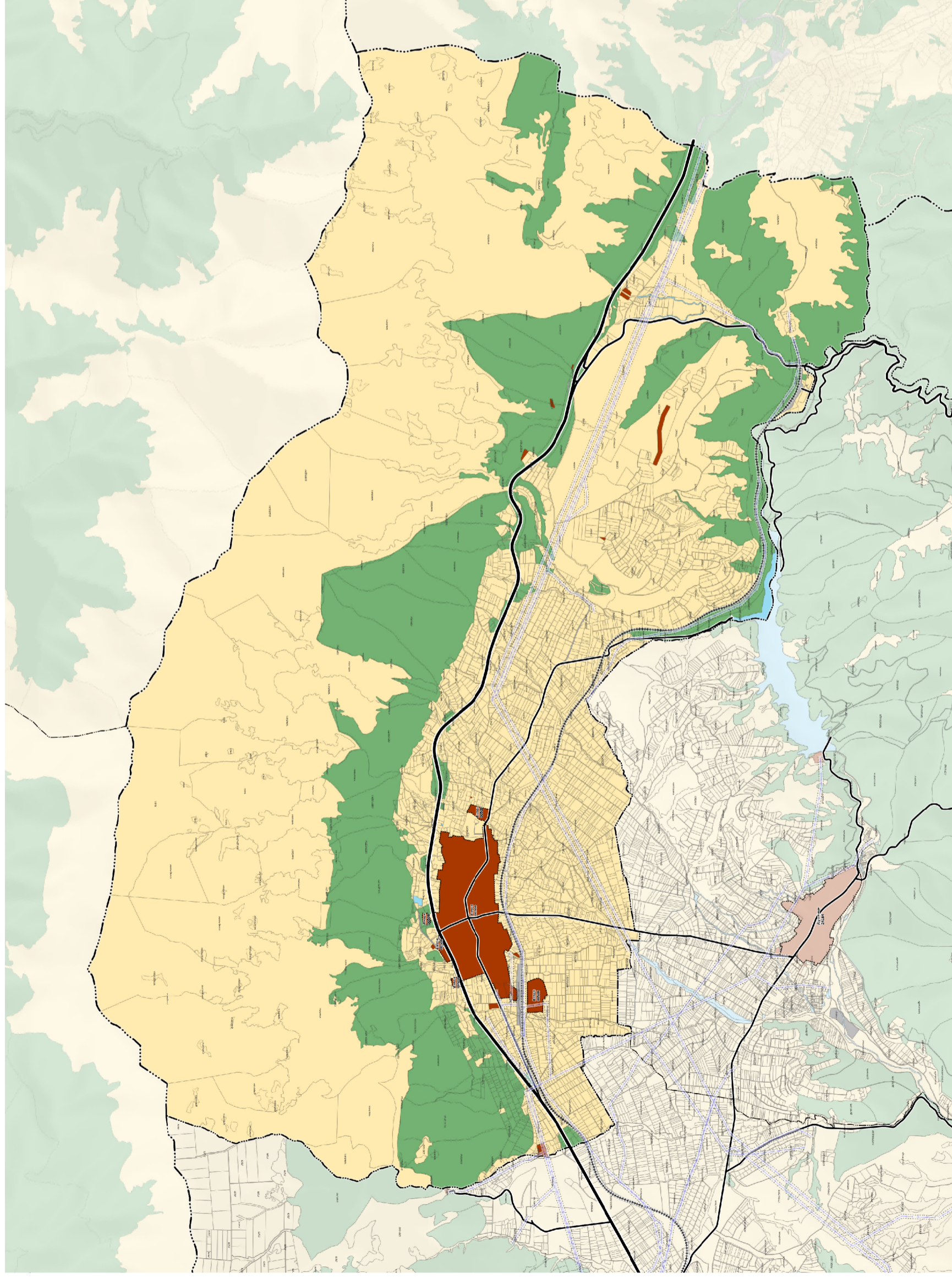


ЧЕСТОТА НА ВЯТЪРА ПО ПОСОКИ



БАЛАНС ПО ВИД ТЕРИТОРИЯ

Вид територия	Площ (ха)	Дял (%)
Водни течения и водни площи	12,19	0,160
Добив на полезни изкопаеми	0,00	0,000
За нуждите на горското стопанство	1804,94	23,723
За нуждите на селското стопанство	5576,04	73,287
За нуждите на транспорта	66,34	0,872
Населени места	148,98	1,958
Обща сума	7608,48	100,000



Обект: ОБЩ УСТРОЙСТВЕН ПЛАН НА ОБЩИНА АНТОН

Възложител: ОБЩИНА АНТОН

Изпълнител: "ТЕОКОНСУЛТ-БЪЛГАРИЯ" ЕООД

Чертеж: ПЛАН-СХЕМА ВИД ТЕРИТОРИЯ

Ръководител: доц.д-р Климент Найденов

М 1:50 000

Фаза: ЗАДАНИЕ

Управител: Климент Найденов

май 2013